

## G4 - Rapporto di VALSAT

**Allegato VALSAT Ovl. 5**  
Rapporto 1:60.000






ADOTTATO	Delibera di C.C.P.V. N. 117/2005	Del 23-06-2005
APPROVATO	Delibera di C.C.P.V. N. 25/2007	Del 27-02-2007
PUBBLICATO	B.U.R. N. 57/2007	Del 26-04-2007

Sindaco	Vidmer Mercatati		
Segretario Generale	Dott. Amideo Pensierino		
Assessore Urbanistica	Fabio Pignalli		
<b>CONSIGLIERI</b>			
Consiglieri generali	Prof. Arch. Gianluigi Nigro	Consulente sostenibilità ambientale	Prof. Enzo Tiezzi
Collaboratori	Arch. Giovanna Mithis	Collaboratore	Arch. Marco Rosini
	Arch. Francesco Nigro		
Consulente operativo	Arch. Edoardo Pirege		
<b>UNITÀ DI PROGETTO</b>			
Responsabile	Arch. Franco Stringa	S.I.T.	Ing. Giovanni Makowski
Coordinatore	Arch. Alberto Motti		Dott. Alessandro Morini
Coordinateurista	Arch. Francesco Proni		Silvia Casavecchia
Responsabile Attività	Arch. Leonardo Rossi		Arch. Elisa Giunchi
	Arch. Antonia Tassinari	Segreteria	Giovanna Giallini Minguzzi
Responsabile Ambiente	Dott.ssa Angela Vettori		Franca Galardi
	Dott. Salvatore Inducci	Comunicazione	Maurizio Pasi
	Barbara Amadori		
Istruttori Tecnici	Francesca Brusi		
	Enrica Basso		

Comune di Ravenna PRG 2003 Piano Strutturale Comunale

Overlay previsioni PSC e vincoli ambientali vigenti (aree protette)

## Aree Protette

	Piano Territoriale del Parco del Delta del Po
	Zona di Parco
	Riserva Naturale dello Stato
	Sito di Interesse Comunitario (SIC)
	Zona di Protezione Speciale (ZPS)

